ПОДРОБЕН УСТРОЙСТВЕН ПЛАН ПЛАН ЗА ЗАСТРОЯВАНЕ /ПУП-ПЗ/ ЗА ИМОТ С ИДЕНТИФИКАТОР 67708.148.41 по Кадастралната карта на гр.Смядово, общ. Смядово, обл. Шумен.

Местност	Номер на поземлен имот по КК	Устройствена зона	Поземлен имот с установено предназначение	Етажност (височина в м)			Градоустройствени параметри			Начин на застрояване			Забележка
				задържителна	максивална	възможна "от-до"	плътност на застрояване	К инт	минимална озеленена част	свободно - е	свързано в два съседни мота-д	свързано - с	
"ГОРЛОМОВА КОРИЯ"	67708.148.41	Пп	"За фотоволтаична електроцентрала"		≤10	1-3	40%-80%	1.0 - 2.5	20%-40%	●			

ИЗВАДКА ОТ КАДАСТРАЛНАТА КАРТА И РЕГУЛАЦИОНЕН ПЛАН

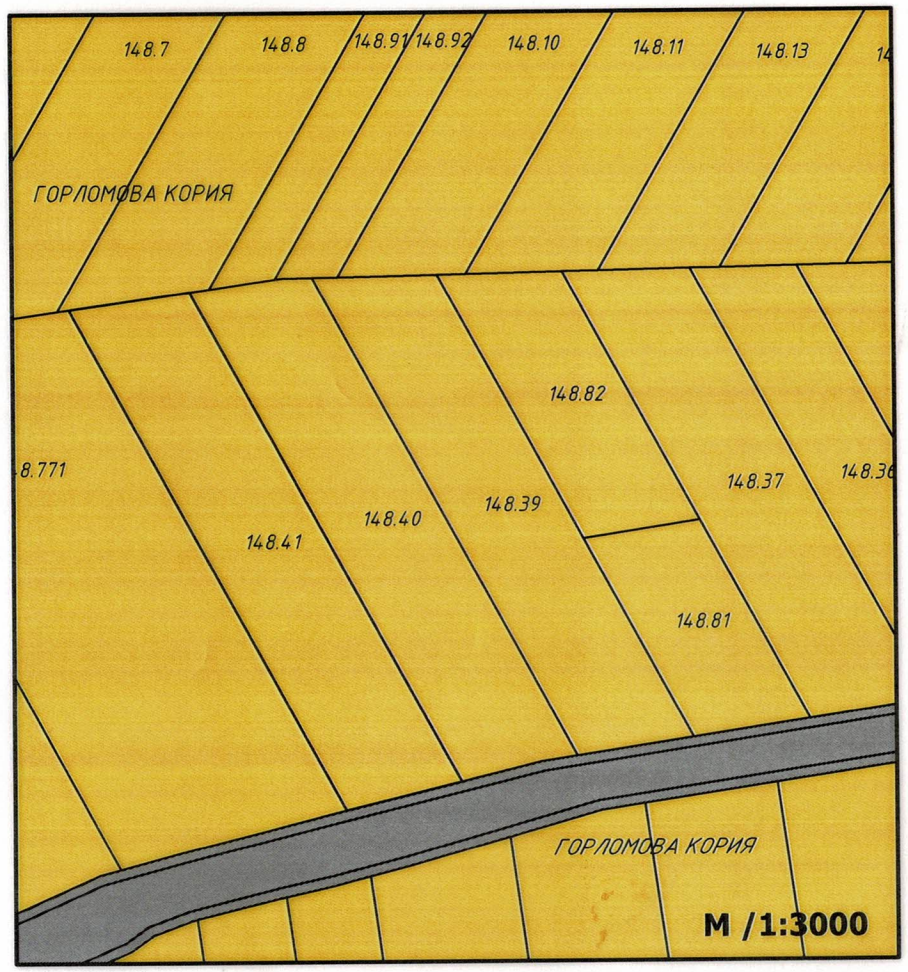

ПРОЕКТ ЗА ПОДРОБЕН УСТРОЙСТВЕН ПЛАН ПЛАН ЗА ЗАСТРОЯВАНЕ /ПУП-ПЗ/ за имот с идентификатор 67708.148.41 по Кадастралната карта на гр.Смядово, общ. Смядово, обл. Шумен.

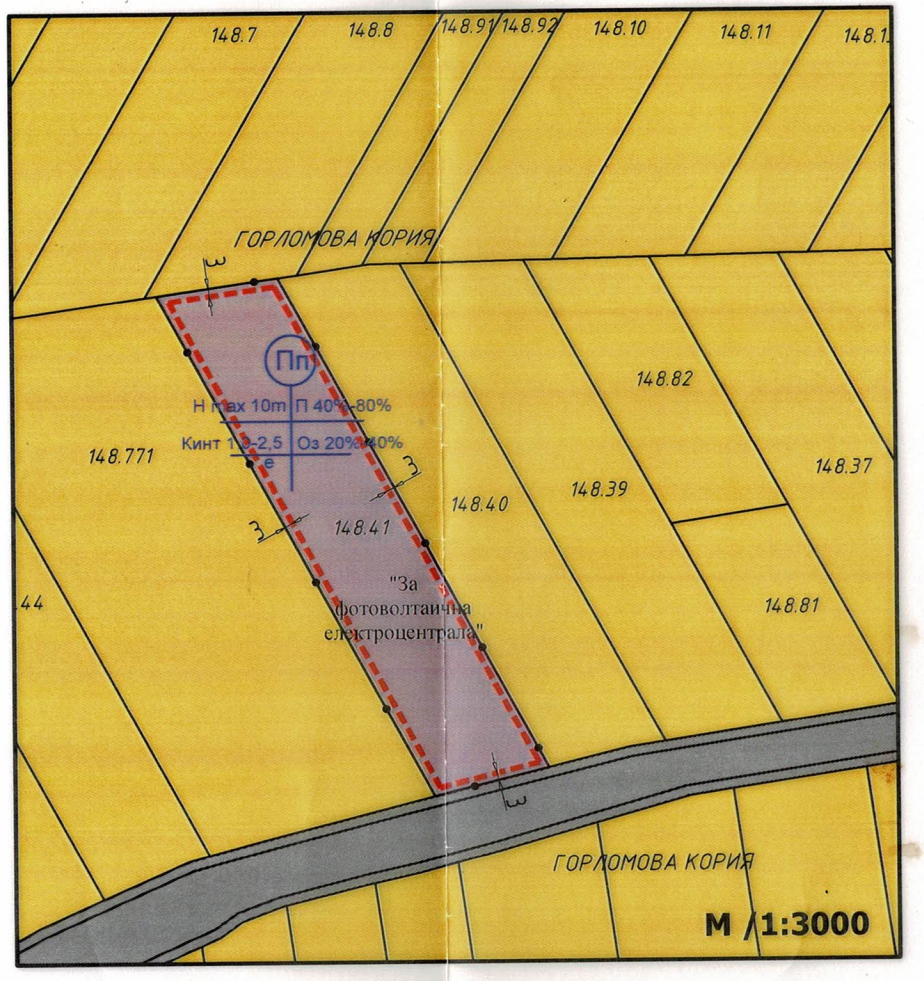

СХЕМА ЗА ОЗЕЛЕНЯВАНЕ

За имот с идентификатор 67708.148.41 по Кадастралната карта на гр.Смядово, общ. Смядово, обл. Шумен.

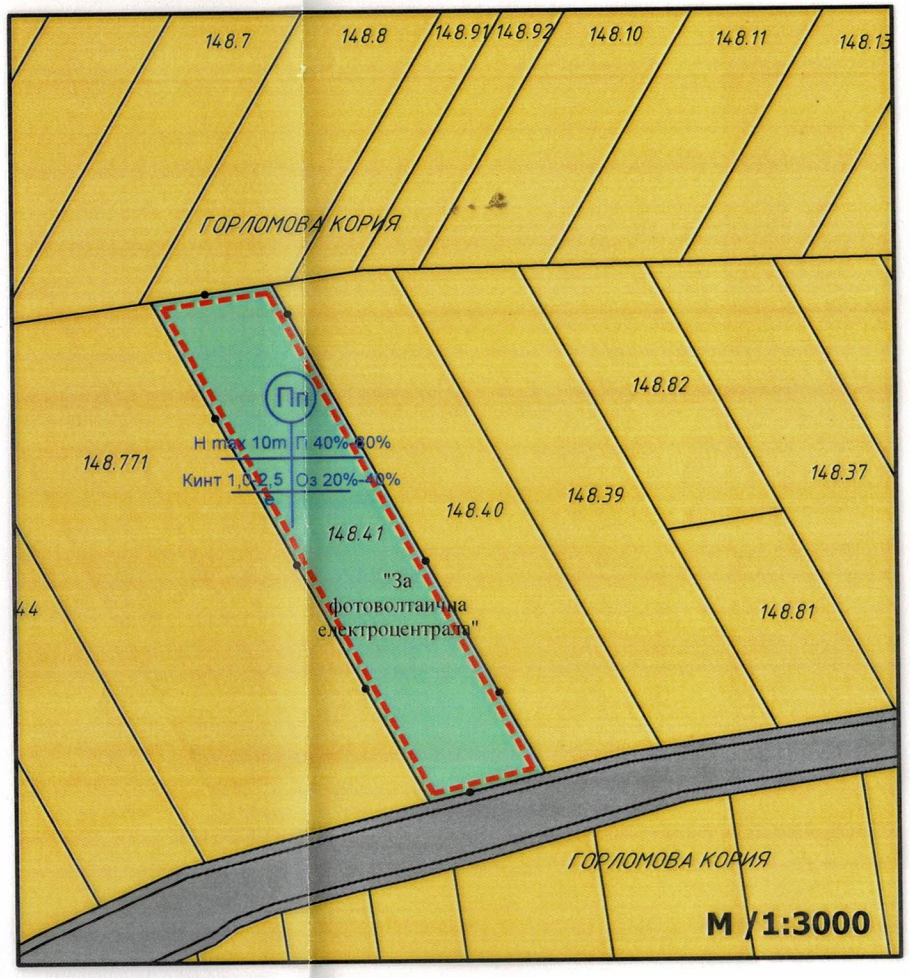

ЛЕГЕНДА

- Земеделска територия /Ниви/
- Горска територия
- Полски пътища
- Ограничителна линия на застрояване
- Предимно производствена устройствена зона
- -допустимо местоположение за озеленяване

Заличена информация на основание чл. 4, т. 1 от Регламент(ЕС)2016/679

ВЪЗЛОЖИТЕЛ: 1."Б - 101" ЕООД

Заличена информация на основание чл. 4, т. 1 от Регламент(ЕС)2016/679

ПРОЕКТАНТ: АРХ. ВЕСЕЛИН КРАЙШНИКОВ

ОБЩИНА СМЯДОВО

9820 гр. Смядово, пл. „Княз Борис I”№2; телефон: 05351/2033; факс: 05351/2226
obshtina_smiadovo@abv.bg www.smyadovo.bg

З А П О В Е Д

№ 716,

гр. Смядово, 10.08.2023 г.

На основание чл.129, ал.2 Закон за устройство на територията (ЗУТ) и чл. 44, ал.2, от Закона за местното самоуправление и местната администрация, във връзка с чл. 44, ал. 1, т. 13 от ЗМСМА, във връзка с чл.134, ал.2, т.2, чл. 110, ал. 1, т. 3 от ЗУТ и чл. 25 от Наредба № 7 от 22 декември 2003 г. “за правила и нормативи за устройство на отделните видове територии и устройствени зони” и във връзка със заявление с вх. № 26-00-375/10.07.2023 г. от „Б 101“ ЕООД, гр. Варна, собственик съгласно Нотариален акт за покупко - продажба на недвижим имот №146, том III, рег. № 1810, дело № 339/2022 г., вписан в Служба по вписванията гр. Велики Преслав под акт № 102, том 5, вх.рег.№1472, дело № 892 от 10.05.2022 г.
за одобряване на проект за ПУП-ПЗ, съгласно:

- ✓ решение по т.4 на Об.ЕСУТ по протокол № 21/09.08.2023 г. за приемане на проект за ПУП-ПЗ;
- ✓ Решение №394 по Протокол № 1 от 26.01.2023 г. на Общински Съвет Смядово е одобрено задание по чл. 125 от ЗУТ и разрешено изработването на проект за ПУП-ПЗ по чл. 110, ал. 1, т. 3 от ЗУТ;
- ✓ Здравно заключение изх.№РД-259-28/10.07.2023г. на РЗИ – Шумен;
- ✓ Решение №ШУ – 33- ЕО/2023г. на РИОСВ – Шумен;
- ✓ Акт №2023-27 за категоризация на земеделска земя, изх.№ПО-11-18-1/21.06.2023г. на ОД „Земеделие“ Шумен;
- ✓ Удостоверение за неполивни земеделски земи изх.№ РД-01-25/12.01.2023г.;
- ✓ Становище за присъединяване на обект за производство на електрическа енергия № ПВИ-2821/07.02.2023г.

О Д О Б Р Я В А М :

ПРОЕКТ ЗА ПОДРОБЕН УСТРОЙСТВЕН ПЛАН – ПЛАН ЗА ЗАСТРОЯВАНЕ по чл. 110, ал. 1, т. 3 от ЗУТ извън урбанизираната територия за имот с идентификатор 67708.148.41 по кадастралната карта на гр. Смядово, местност „ГОРЛОМОВАТА КОРИЯ“.

С проекта за ПУП - План за застрояване / ПУП – ПЗ/ **се променя предназначението на ПИ 67708.148.41 по КККР от земеделска земя**, с НТП нива и се отреди свободно застрояване **в Предимно производствена устройствена зона - означена като Пп, конкретно предназаначение на имота „ за фотоволтаична електроцентрала“**, съгласно следните устройствени нормативи:

- „за фотоволтаична електроцентрала", устройствена зона за Предимно производствена устройствена зона - означена като (Пп);
- максимална височина на застрояване –до 10 м;
- плътност (процент) на застрояване (П застр.) – макс 80 %;
- интензивност на застрояване (К инт.) – от 1,0 до 2.5 ;

- минимална озеленена площ (П озел.) – мин. 20%.
- начин на застрояване – свободно, означено "е".

Съгласно чл.129, ал.2 ЗУТ, настоящата заповед да се съобщи на заинтересуваните лица при условията и по реда на Административнопроцесуалния кодекс и да се публикува в Единния публичен регистър по устройство на територията по чл. 5а ЗУТ.

Настоящата заповед на основание чл.215, ал.1 и 4 от ЗУТ, може да бъде обжалвана по законосъобразност в четиринадесет дневен срок от съобщението й, чрез Общината пред Административен съд Шумен.

Одобреното изменение на подробен устройствен план да се публикува на интернет страницата на Община Смядово съгласно чл.129, ал.5 ЗУТ. Заповедта да се връчи на длъжностните и заинтересовани лица за сведение и изпълнение.

Заличена информация
на основание чл. 4, т. 1
от Регламент(ЕС)2016/679

ИВАНКА ПЕТРОВА
Кмет на община Смядово

Заличена информация
на основание чл. 4, т. 1
от Регламент(ЕС)2016/679

Съгласувал:
арх. Огнян Гърбев
Главен архитект на Община Смядово

Влиза в сила
на

Заличена информация
на основание чл. 4, т. 1
от Регламент(ЕС)2016/679

Изготвил:
инж. Росица Савева
Началник отдел „ТСУТО"