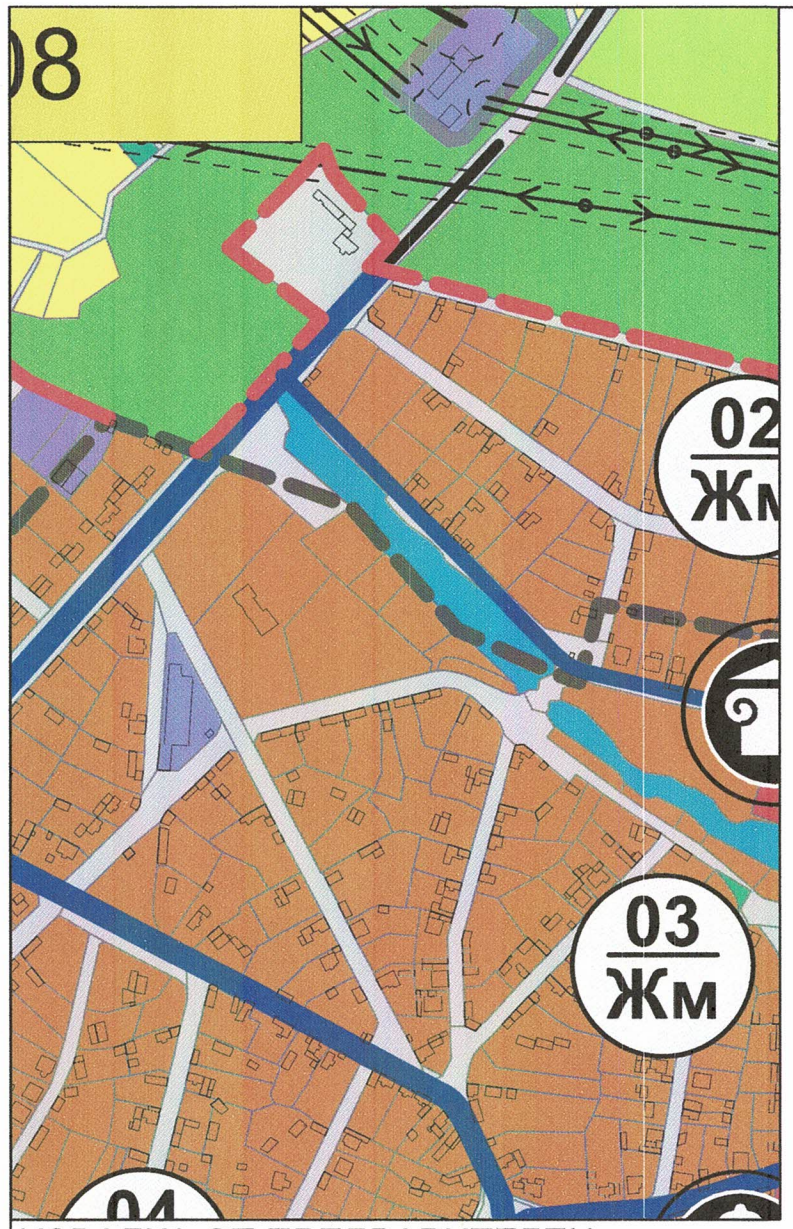

ИЗВАДКА ОТ ПРЕДВАРИТЕЛЕН ПРОЕКТ НА ОБЩ УСТРОЙСТВЕН ПЛАН на Община Смядово приет с Протокол №23/19.12.2019 г. на ОЕСУТ Смядово

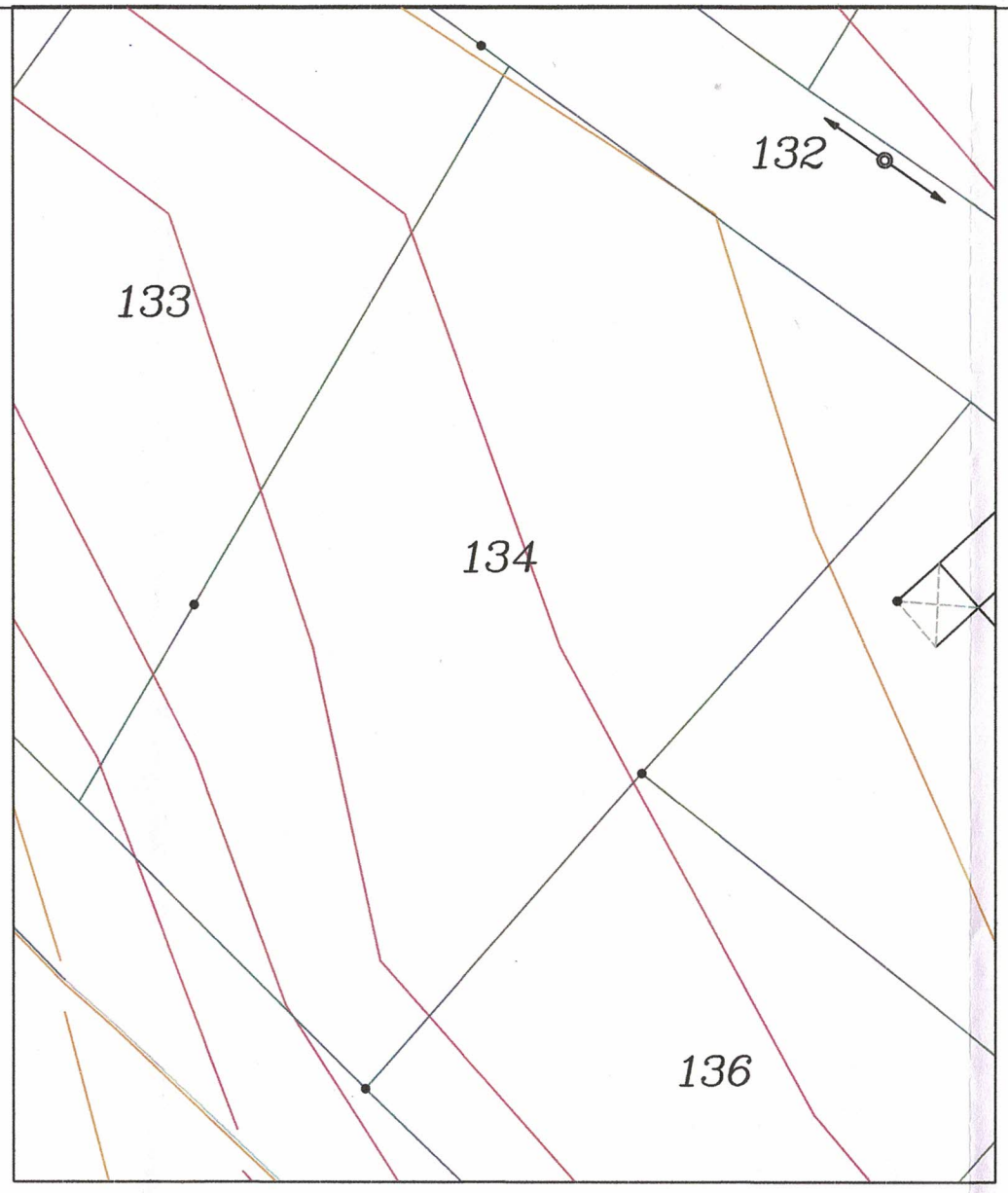

ИЗВАДКА ОТ ДЕЙСТВАЩИЯ ПЛАН М 1:500
По кадастралната карта и кадастралните регистри, одобрени със Заповед РД-18-54/11.09.2007 г. на Изпълнителен Директор на АГКК

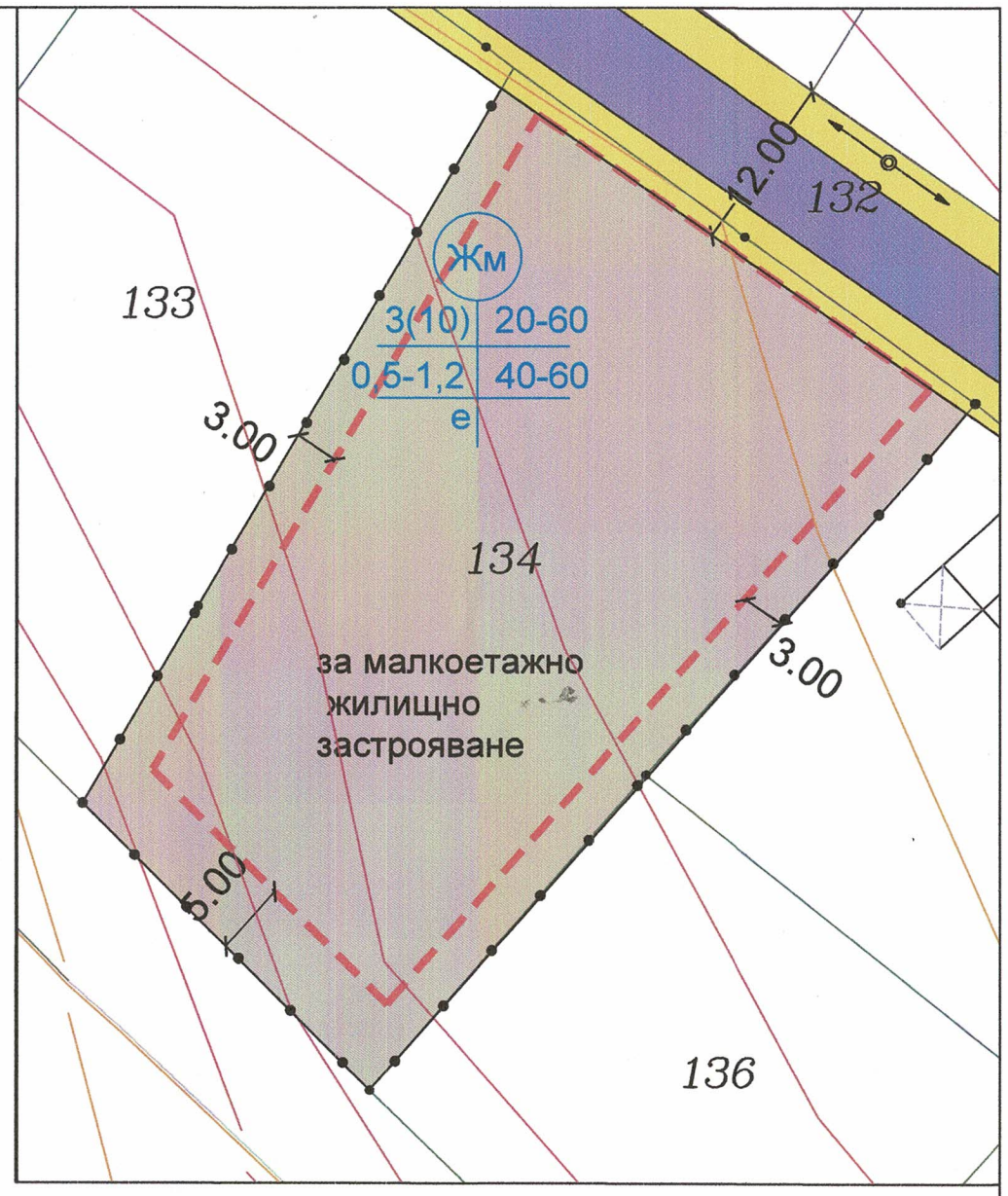

ПУП
ПЛАН ЗА ЗАСТРОЯВАНЕ М 1:500

Проектант:

Залична информация на основание чл. 4, т. 1 от Регламент(ЕС)2016/679

арх. ДИАНА КАСЧИЕВА
Рег. №: 04677

Залична информация на основание чл. 4, т. 1 от Регламент(ЕС)2016/679

дата..... подпис...

Възложител:

Номер на квартал	Номер на поземлен имот и / или на урегулиран поземлен имот	Устройствена зона	Поземлен имот с установено предназначение	Етажност (височина в м)			Градоустройствени параметри			Начин на застрояване			Забележка
				задължителна	максимална	възможна "от-до"	плътност на застрояване	К инт	минимална озеленена площ	Свободно-е	Свързано в два съседни имота-д	Свързано-с	
67708.304	134	Жм	малкоетажно жилищно застрояване	–	<3 (<10)	–	от 20 до 60	от 0,5 до 1,2	от 40 до 60	е	–	–	–

ЛЕГЕНДА

- Жм — ПИ с устройствена жилищна зона с малкоетажно застрояване
- Тротоари
- Главна улица
- Обслужваща улица
- Ограничителни линии за застрояване
- Граница на промяна на режим на устройство и застрояване

ПОДРОБЕН УСТРОЙСТВЕН ПЛАН - ПЛАН ЗА ЗАСТРОЯВАНЕ /ПУП-ПЗ/ в обхват: Поземлен имот с идентификатор 67708.304.134 по КК и КР гр. Смядово, общ. Смядово, обл. Шумен, като с плана се урегулира „за малкоетажно жилищно застрояване", устройствена зона за малкоетажно жилищно застрояване - означена като (Мж)